

**VILLE DE PAU**  
**PYRENEES ATLANTIQUES**  
**Site Patrimonial Remarquable**  
 Aire de mise en Valeur de l'Architecture et du Patrimoine

**Pièce 3/5: Document graphique. Plan 3-2c**











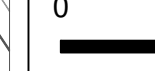


**CATEGORIES DES IMMEUBLES BATIS**  
**ET DES ESPACES LIBRES**

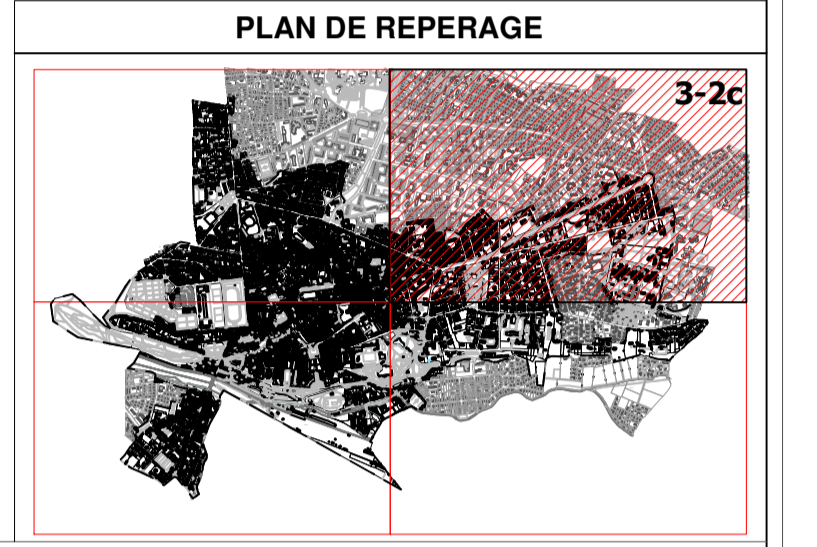
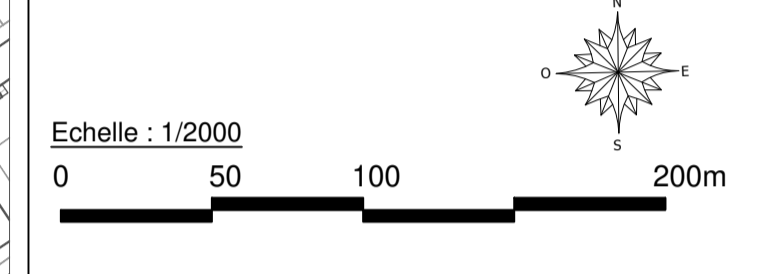
Atelier LAVIGNE, Architectes Associés SARL  
 Architecture et patrimoine  
 8 rue Ducloux  
 64000 PAU  
 Tél. 05 59 62 37 50

Roi Architecture Urbaine  
 Patrimoine  
 10 rue des remparts  
 31 000 BAYONNE  
 Tél. 06 10 82 02 38

Plan pour arrêté : 30 / 11 / 2019  
 Plan pour approbation : Juillet 2018  
 Approuvé le : 29 Novembre 2018  
 Modifié le : 30 Janvier 2020

**LEGENDE**

-  Périmètre du Site Patrimonial Remarquable - Aire de mise en Valeur de l'Architecture et du Patrimoine -
-  Les jardins et parcs exceptionnels
-  Les jardins et parcs intéressants
-  Les espaces libres et cours d'intérêt patrimonial
-  Les espaces libres et cours d'intérêt patrimonial
-  Les murs ou clôtures structurants
-  Cours d'eau et berges d'intérêt paysager
-  Monuments historiques
-  Les édifices exceptionnels
-  Les édifices intéressants
-  Les édifices courants
-  Les alignements plantés
-  Les monuments situés sur l'espace public



Fond de plan origine DGNP © Cadastre Droits de l'Etat réservés © 2014

