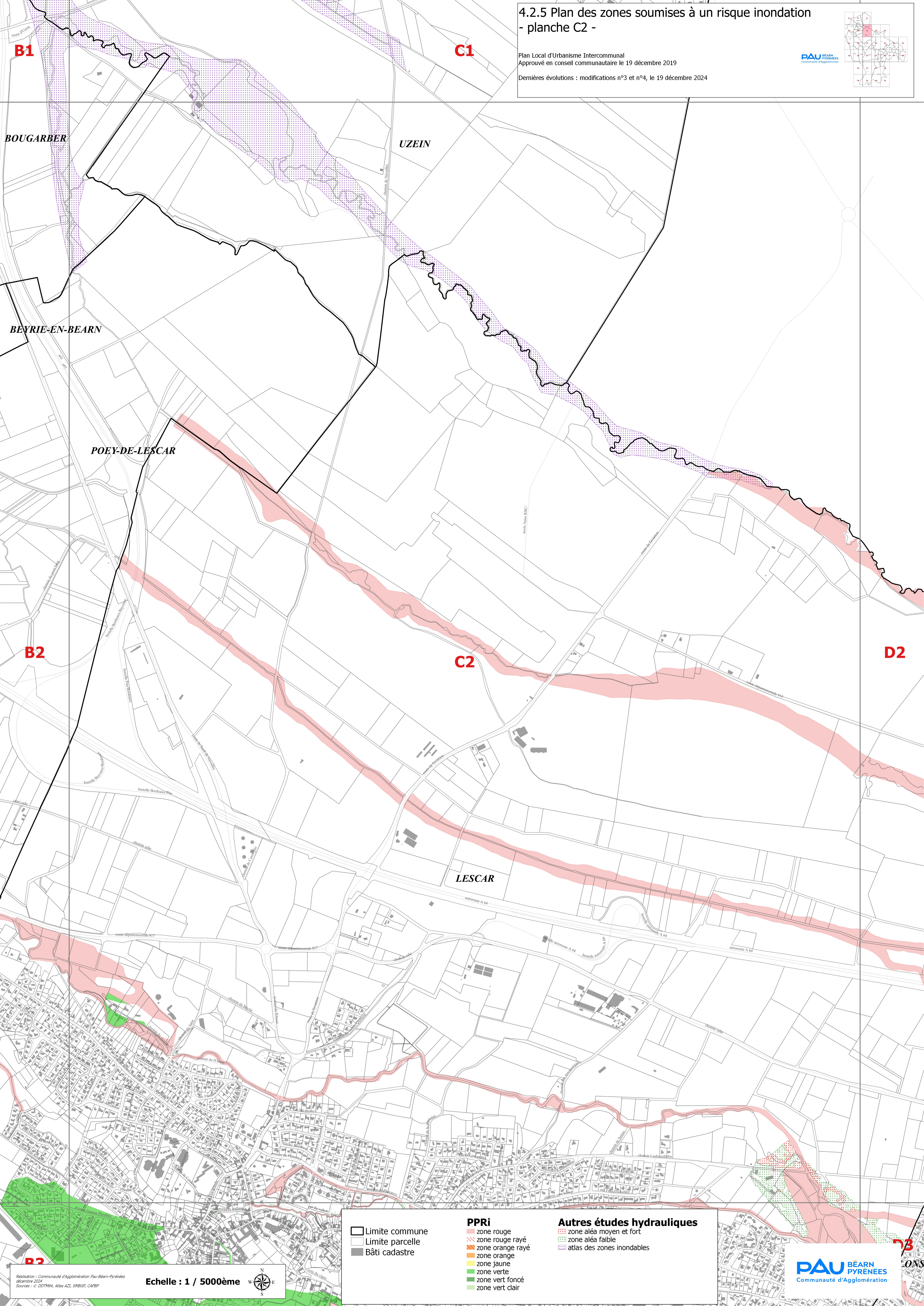
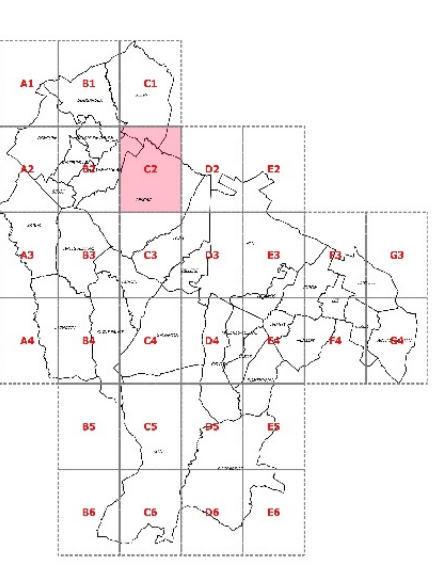


4.2.5 Plan des zones soumises à un risque inondation - planche C2 -

Plan Local d'Urbanisme Intercommunal
 Approuvé en conseil communautaire le 19 décembre 2019
 Dernières évolutions : modifications n°3 et n°4, le 19 décembre 2024

PAU BEARN PYRÉNÉES
 Communauté d'Agglomération



B1

C1

BOUGARBER

UZEIN

BEYRIE-EN-BEARN

POEY-DE-LESCAR

B2

C2

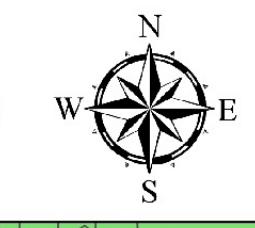
D2

LESCAR

B3

Réalisation : Communauté d'Agglomération Pau-Béarn-Pyrénées
 décembre 2024
 Sources : © DDTM64, Atlas AZI, SMBG?, CAPBP

Echelle : 1 / 5000ème



- ▭ Limite commune
- ▭ Limite parcelle
- Bâti cadastre

- PPRi**
- zone rouge
 - zone rouge rayé
 - zone orange rayé
 - zone orange
 - zone jaune
 - zone verte
 - zone vert foncé
 - zone vert clair

- Autres études hydrauliques**
- zone aléa moyen et fort
 - zone aléa faible
 - atlas des zones inondables

PAU BEARN PYRÉNÉES
 Communauté d'Agglomération

ONS