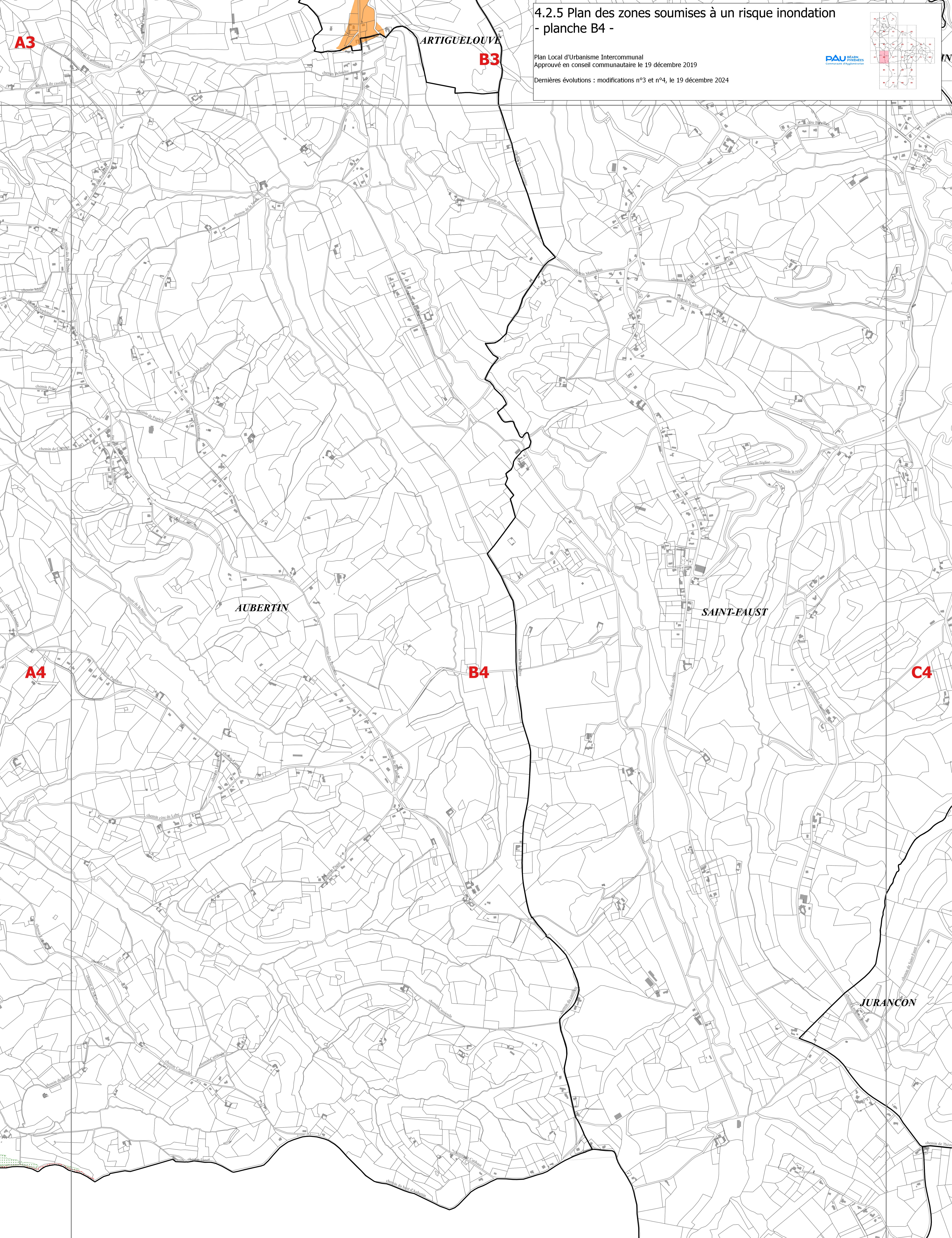
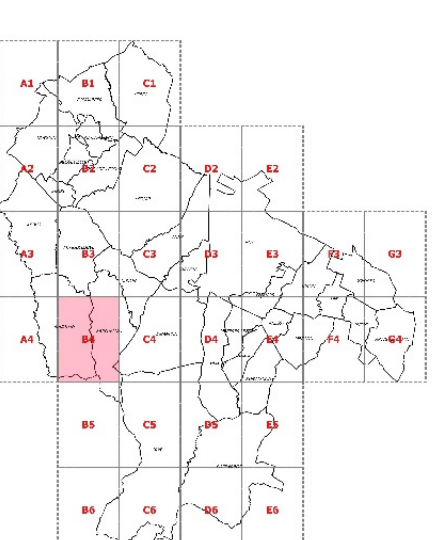


# 4.2.5 Plan des zones soumises à un risque inondation - planche B4 -

Plan Local d'Urbanisme Intercommunal  
Approuvé en conseil communautaire le 19 décembre 2019

Dernières évolutions : modifications n°3 et n°4, le 19 décembre 2024

PAU BEARN PYRÉNÉES  
Communauté d'Agglomération



A3

ARTIGUELOUVE

B3

AUBERTIN

SAINTE-FAUST

A4

B4

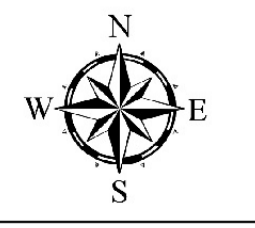
C4

JURANCON

GAN

Réalisation : Communauté d'Agglomération Pau-Béarn-Pyrénées  
décembre 2024  
Sources : © DDTM64, Atlas AZI, SMBO2, CARBP

Echelle : 1 / 5000ème



- ▭ Limite commune
- ▭ Limite parcelle
- Bâti cadastre

**PPRi**

- zone rouge
- zone rouge rayé
- zone orange rayé
- zone orange
- zone jaune
- zone verte
- zone vert foncé
- zone vert clair

**Autres études hydrauliques**

- zone aléa moyen et fort
- zone aléa faible
- atlas des zones inondables

PAU BEARN PYRÉNÉES  
Communauté d'Agglomération