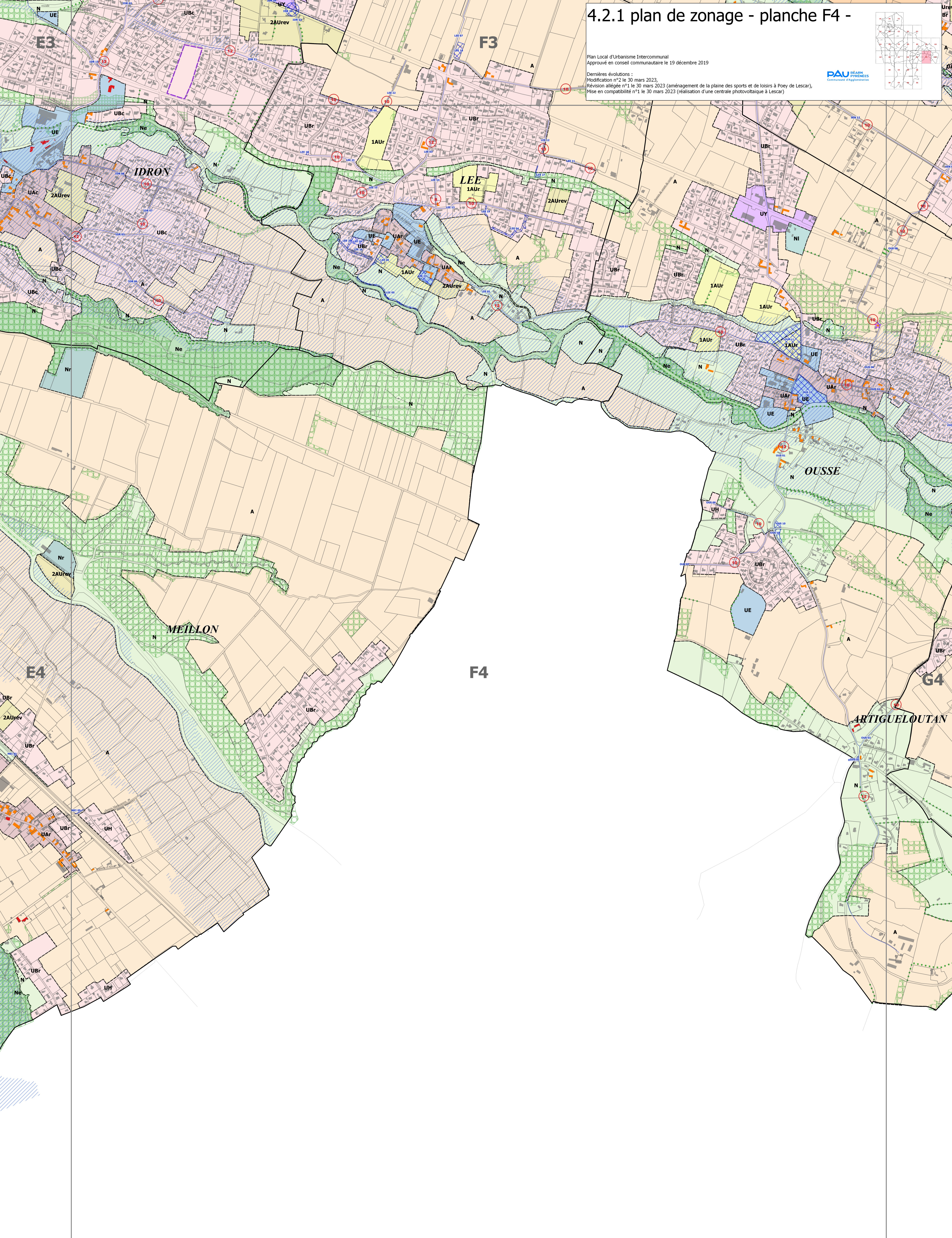
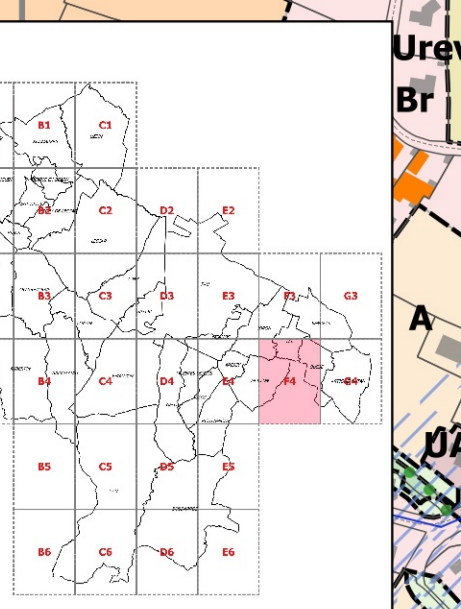


# 4.2.1 plan de zonage - planche F4 -

Plan Local d'Urbanisme Intercommunal  
Approuvé en conseil communautaire le 19 décembre 2019

Dernières évolutions :  
Modification n°2 le 30 mars 2023,  
Révision allégée n°1 le 30 mars 2023 (aménagement de la plaine des sports et de loisirs à Poey de Lescar),  
Mise en compatibilité n°1 le 30 mars 2023 (réalisation d'une centrale photovoltaïque à Lescar)


PAU BEARN PYRÉNÉES  
Communauté d'Agglomération



E5

Réalisation : Communauté d'Agglomération Pau-Béarn-Pyrénées  
mars 2023  
Source : © CAPBP, cadastre 2022

Echelle : 1 / 5000ème



PAU BEARN PYRÉNÉES  
Communauté d'Agglomération