

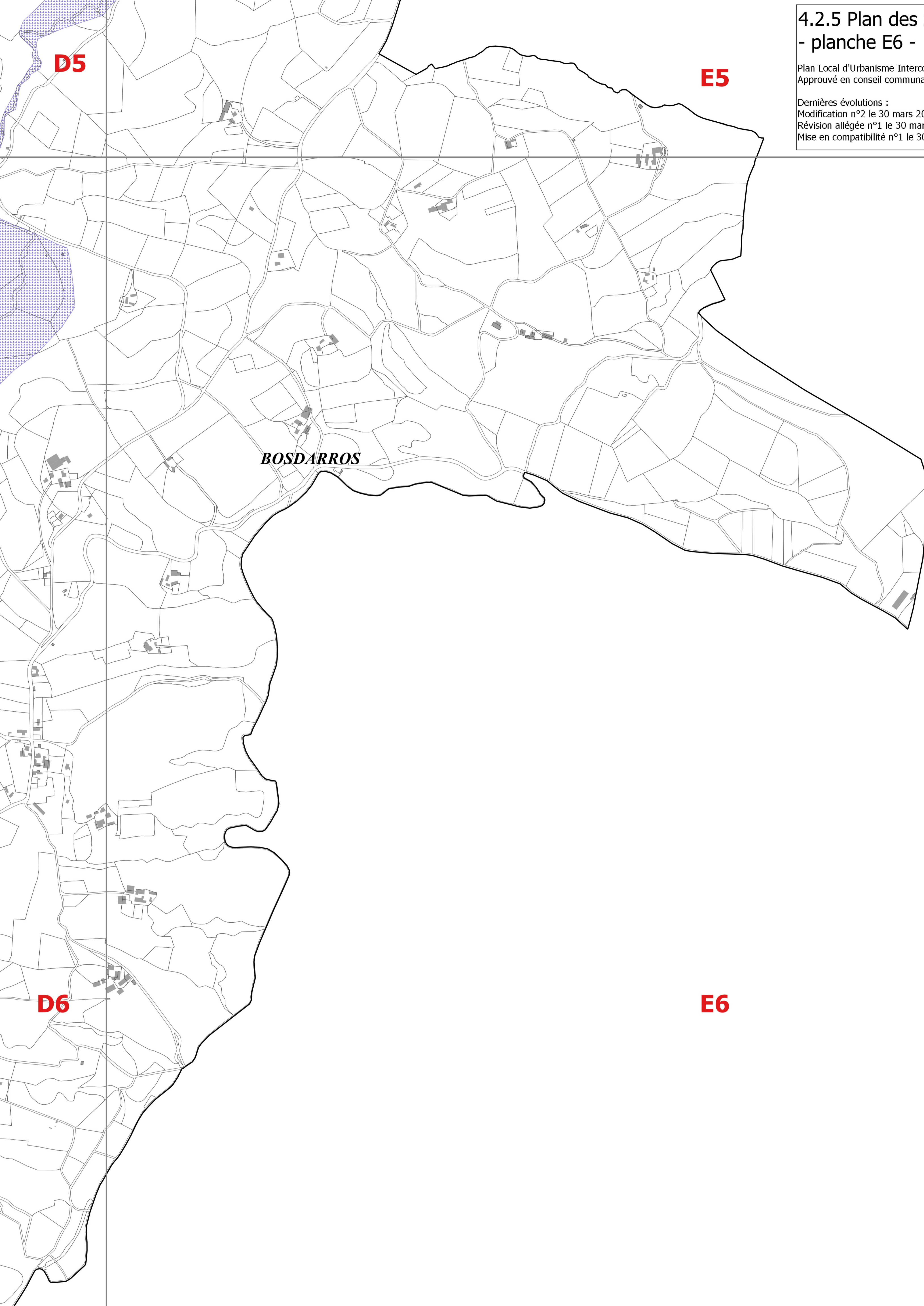
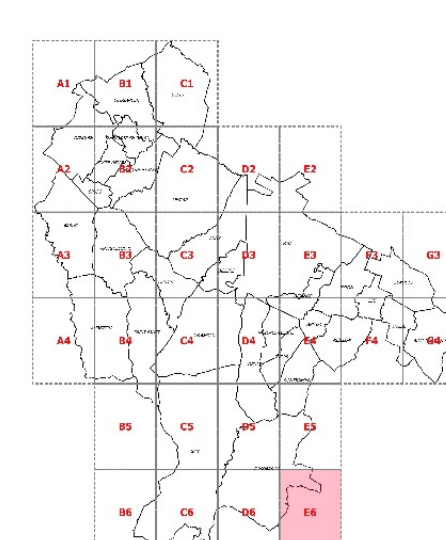
4.2.5 Plan des zones soumises à un risque inondation - planche E6 -

Plan Local d'Urbanisme Intercommunal
Approuvé en conseil communautaire le 19 décembre 2019

Dernières évolutions :
Modification n°2 le 30 mars 2023,
Révision allégée n°1 le 30 mars 2023 (aménagement de la plaine des sports et de loisirs à Poey de Lescar),
Mise en compatibilité n°1 le 30 mars 2023 (réalisation d'une centrale photovoltaïque à Lescar)

PAU

BÉARN
PYRÉNÉES
Communauté d'Agglomération



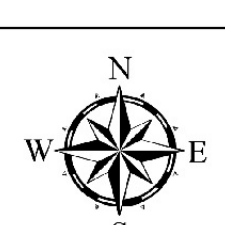
BOSDARROS

D5

E5

D6

E6



- ▭ Limite commune
- ▭ Limite parcelle
- Bâti cadastre

- PPRI**
- zone rouge
 - ▨ zone rouge rayé
 - ▨ zone orange rayé
 - zone orange
 - zone jaune
 - zone vert foncé
 - zone verte
 - zone vert clair
 - ▨ zone vert rayé

- Autres études hydrauliques**
- ▨ zone aléa moyen et fort
 - ▨ zone aléa faible
 - ▨ atlas des zones inondables