








































Légende plan graphique PLUi

	Limite communale
	Bâti cadastre
	Parcelle cadastre
	Limite de zonage (<i>détail ci-dessous</i>)
	Zone soumise au risque inondation
	Linéaire artisanal, commercial et service de proximité
	Espace boisé classé
	Espace vert protégé
	Emplacement réservé
	Largeur de voie à élargir ou à créer (<i>information relative à l'emplacement réservé</i>)
	Marge de reculement
	Marge de reculement (point de départ)
	Bâti remarquable
	Bâti exceptionnel
	Grange – changement de destination
	Centre médico-social – changement de destination
	Périmètre d'attente d'un projet d'aménagement global

Zonages :

U		UAc = Centre historique (Cœur de Pays)
		UAr = Centre bourg (périurbain)
		UBc = Zone d'extension pavillonnaire / faubourg
		UBr = Zone d'extension pavillonnaire / faubourg
		UD = Zone d'extension – habitat dense
		UH = Zone de hameaux
UE		UE = Zone d'équipements publics
		UEh = Zone d'équipements publics – périmètre de dégagement de l'hélistation
		UEq = Zone d'équipements publics liés aux activités équine
		UEI = Zone d'équipements publics liés aux activités de loisirs
UY		UY = Zone d'activité économique
		UYa = Zone d'activité économique liées aux activités agro-alimentaires
		UYb = Zone d'activité économique liées aux activités tertiaires
		UYzacom = Zone d'activité économique situées en ZACOM
1AU		1AUc = Zone d'urbanisation à court et moyen terme (Cœur de Pays) liée à la mise en œuvre d'une OAP
		1AUr = Zone d'urbanisation à court et moyen terme (périurbain) liée à la mise en œuvre d'une OAP
		1AUcm = Zone d'urbanisation à court et moyen terme affichant une mixité fonctionnelle
		1AUrs = Zone d'urbanisation à court et moyen terme ayant une vocation sociale ou de santé
		1AUy = Zone d'activité économique à court et moyen terme
1AUy		1AUya = Zone d'activité économique à court et moyen terme liées aux activités agro-alimentaires
		1AUye = Zone d'activité économique à court et moyen terme liées à la filière aéronautique et aérospatiale
2AU		2AUmod = Zone d'urbanisation à moyen et long terme après procédure de modification du PLUi
		2AUrev = Zone d'urbanisation à long terme (après 2030 et procédure de révision du PLUi)
2AUy		2AUymod = Zone d'activité économique à moyen et long terme (renouvellement urbain)
A		A = Zone agricole
		Aa = Zone agricole liée aux contraintes des activités de l'aéroport
		Ae = Zone agricole au potentiel écologique fort
		Ay = Zone agricole destinée aux activités isolées en lien avec la filière agricole
N		N = Zone naturelle
		Nc = Zone naturelle
		Ne = Zone naturelle au potentiel écologique fort
		Ngs = Zone d'exploitation des carrières
		Ngsy = Zone de construction liée aux carrières
		Ngv = Zone des gens du voyage
		Nj = Zone de jardins familiaux
		NI = Zone naturelle de loisirs
		Nm = Zone soumise au risque de mouvement du sol
		Nr = Zone de renouvellement située en zone naturelle
		Ns = Zone d'urbanisation ayant une vocation sociale ou de santé